

M10: Neugestaltung des Dorfplatzes auch als zentralen Treffpunkt für Wanderer und Radfahrer mit Brotzeitplatz und Brunnen, Infotafel, Spielplatzhäute, "Kleinen Fesplatz" (Feuerwehnhäute), "Kleinen gute Verkehrsbindung (Bus 7)"

Neustrasierung des Runderwanderwegs: Anbindung an das landschaftsprägende Wanderwegnetz. Hilfe bei der Orientierung (z.B. durch Wegweiser, Wegmarkierungen, Wegschilder). Erhöhung der Attraktivität durch Schaffung von Tablettiken und Wiederbelebung der Streifenweise

stärker Verankerung der alten Dorfkern (Sichtbeziehung, landschaftliche Orientierung). Sichtweise Wiederherstellung, Auflichtung und Bewaldung anstreben

Anlage eines landschaftsprägenden Aussichtspunktes "Mühleblick" Möglichkeit einer Wanderpause durch die Kopplung der Wege

Neustrasierung des Runderwanderwegs: Anbindung an das landschaftsprägende Wanderwegnetz. Hilfe bei der Orientierung (z.B. durch Wegweiser, Wegmarkierungen, Wegschilder). Erhöhung der Attraktivität durch Schaffung von Tablettiken und Wiederbelebung der Streifenweise

Wiederherstellung und Pflege der ehemaligen Streifenweise

verbuchtete ehemalige Magerrasen (in Eigentum der Gemeinde und DB). Begriffliche Wiederherstellung mit landschaftsprägender Bewaldung anstreben. In Wanderwegkonzept einbinden, Aussichtspunkte auf setzen und Talarumgestaltung

neue Weggrasstreifen auf Privatgrund anlegen. Pflege und Förderung über Naturpark ausbauen

Wanderweg in den Wald verlegen. Früher entlang der Föhrenlinie, nun entlang der Föhrenlinie verlegen





















kleiner Rasenplatz mit Tisch und Bank anlegen, schöner Blick in den Talarum

Platzkonzept für ökologisch wertvolle, kleinräumige Biotopkomplexe entwickeln. Erhebbarkeit des reizvollen, derzeit stark verbuchteten Landschaftsbildes und bemerkenswerter tabuläre Wiedergewinnung. Einbeziehung von Grundstückseigentümern der Gemeinde, der DB und Privatbesitzern

Landeschutzgebiet innerhalb des Naturparks Fränkische Schweiz - Veldensteiner Forst

Landeschutzgebiet innerhalb des Naturparks Fränkische Schweiz - Veldensteiner Forst

Landeschutzgebiet innerhalb des Naturparks Fränkische Schweiz - Veldensteiner Forst

-  Hauptgebäude
-  Nebengebäude
-  Wald
-  Gehölzbestand (Laubbäume und Sträucher)
-  Obstbaum
-  Öffentliche Grünfläche
-  Private Grünfläche
-  Landwirtschaftlich genutzte Fläche: Grünland
-  Landwirtschaftlich genutzte Fläche: Acker
-  Extensivgrünland, Ruderalfläche
-  Magerrasen, weitgehend offen
-  Trockenbiotop / Magerrasen mit Verbuschung
-  Rindennähe
-  Landschaftsschutzgebiet innerhalb des Naturparks Fränkische Schweiz - Veldensteiner Forst (ehemals Schutzzone)
-  Biotop gemäß Biotopkartierung Bayern
-  Markierter Wanderweg - Bestand
-  geplante Neuausweisung bzw. Neustrasierung eines Rundwanderweges entlang der Talflanken des Lehtentals
-  Neugestaltung bzw. Wiederherstellung von landschaftlich reizvollen Aussichtspunkten (z.B. Freistellungen, Ruhebänke, Brotzeitplatz, Infotafeln)
-  Felspartien, Kletterfelsen, Lesesteinriegel
-  gemeindeeigene Flächen (ggf. Möglichkeit zur Ausweisung von Landschaftsbegegnungsräumen)

Einfache Dorferneuerung	
Gemeinde Etzelwang	
Maßnahme:	M09 Wanderwege rund ums Lehtental
Maßnahme:	M10 Landschaftspflege
Darstellung:	9.0 / 10 Lageplan M.1:2.000
Datum:	26.09.2018
Gemeinde Etzelwang Schulstraße 7 92268 Etzelwang Tel. 09663/1238 info@vgn-neukirchen.de Planungsbüro Spindler Am Memersberger Weg 1 92280 Kasl Tel.: 09625 - 91270 info@spindler-kasl.de	